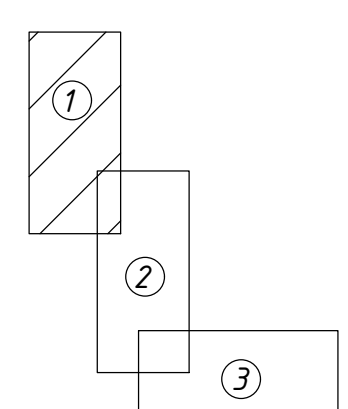










Схема расположения листов



	существующая линия электропередач 10 кВ в границе зоны планируемого размещения линейного объекта, подлежащая переносу (перестройству);
	проектное положение линии электропередач 10 кВ, подлежащей переносу (перестройству) в границе зоны планируемого размещения линейного объекта;
	охранная зона ЛЭП 10 кВ проектная, подлежащая установлению в связи с переносом (перестройством) линии электропередач 10 кВ;
	охранная зона ЛЭП 10 кВ, учтенная в ЕГРН и подлежащая корректировке;
	санитарно-защитная зона предприятий;
	производственные зоны, зоны инженерной и транспортной инфраструктуры

						103-2018/П-Г			
						Проект планировки территории			
Изм.	Колуч.	Лист	МРок	Подпись	Дата	Материалы по обоснованию проекта планировки территории	Стадия	Лист	Листов
Разраб.	Сорокина	62		09.2019				1	3
Проб.	Потапов			09.2019					
						Смета границ зон с особыми условиями использования территории № 12/000		ООО "СГП"	
ГМП	Обвинникова			09.2019					



Примечание: схема подготовлена на основании Правил землепользования и застройки Голуметского муниципального образования, утвержденных Решением Думы Голуметского муниципального образования от 22.05.2014 г. №82, и Правил землепользования и застройки Нижнеуретского муниципального образования, утвержденных Решением Думы Нижнеуретского муниципального образования от 31.03.2014 г. №5

Условные обозначения:

- граница сельского поселения;

граница населенного пункта;

граница территории, в отношении которой осуществляется подготовка проекта планировки;

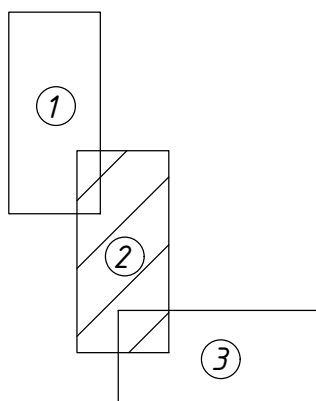
граница зоны планируемого размещения линейного объекта (постоянная полоса отвода);

граница временной полосы отвода;

водоохранная зона;

границы участков недр;
- существующая линия электропередач 10 кВ в границе зоны планируемого размещения линейного объекта, подлежащая переносу (перестройству);
- проектное положение линии электропередач 10 кВ, подлежащей переносу (перестройству) в границе зоны планируемого размещения линейного объекта;
- охранная зона ЛЭП 10 кВ проектная, подлежащая установлению в связи с переносом (перестройством) линии электропередач 10 кВ;
- охранная зона ЛЭП 10 кВ, учтенная в ЕГРН и подлежащая корректировке;
- санитарно-защитная зона предприятий;
- производственные зоны, зоны инженерной и транспортной инфраструктур

Схема расположения листов



						103-2018/П-Г		
						Проект планировки территории		
Изм.	Кол.уч.	Лист	М.Ф.И.О.	Подпись	Дата	Материалы по обоснованию проекта планировки территории	Стадия	Лист
Разработ.	Сорокина	69	09.2019	09.2019	09.2019	Материалы по обоснованию проекта планировки территории	2	Листов
Проект	Потопов	69	09.2019	09.2019	09.2019	Материалы по обоснованию проекта планировки территории	2	Листов
						Схема границ зон с особыми условиями использования территории	000"СПП"	
						М 1:2000	Формат А2х3	
						Копировал		

Опоры ЛЭП, подлежащие
переносу (перестройству)

Нижнеуретское муниципальное образование
Черемховского районного муниципального образования

- | | | | |
|--|---|--|---|
| | граница сельского поселения, | | существующая линия электропередач 10 кВ в границе зоны планируемого размещения линейного объекта, подлежащая переносу (перустройству); |
| | граница населенного пункта; | | проектное положение линии электропередач 10 кВ, подлежащей переносу (перустройству) в границе зоны планируемого размещения линейного объекта; |
| | граница территории, в отношении которой осуществляется подготовка проекта планировки; | | охранная зона ЛЭП 10 кВ проектная, подлежащая установлению в связи с переносом (перустройством) линии электропередач 10 кВ; |
| | граница зоны планируемого размещения линейного объекта (постоянная полоса отвода); | | охранная зона ЛЭП 10 кВ, учтенная в ЕГРН и подлежащая корректировке; |
| | граница временной полосы отвода; | | санитарно-защитная зона предприятий; |
| | водоохранная зона; | | производственные зоны, зоны инженерной и транспортной инфраструктуры |
| | границы участков недр; | | |

Примечание: схема подготовлена на основании Правил землепользования и застройки Голуметского муниципального образования, утвержденных Решением Думы Голуметского муниципального образования от 22.05.2014 г. №82, и Правил землепользования и застройки Нижнеуретского муниципального образования, утвержденных Решением Думы Нижнеуретского муниципального образования от 31.03.2014 г. №5

						103-2018/П-Г		
						Проект планировки территории		
Имя	Калачук	Лист	№404	Подпись	Дата	Материалы по обоснованию проекта планировки территории	Статья	Лист
Разработчик	Сорокина	№	09.2019					3
Проектировщик	Попалаев	№	09.2019			Смета границ зон с особыми условиями использования территории по 1:2000		
ГМП	Общественная	№	09.2019			000"СГП"		
						Копия/подпись		
						Формат А2γ3		